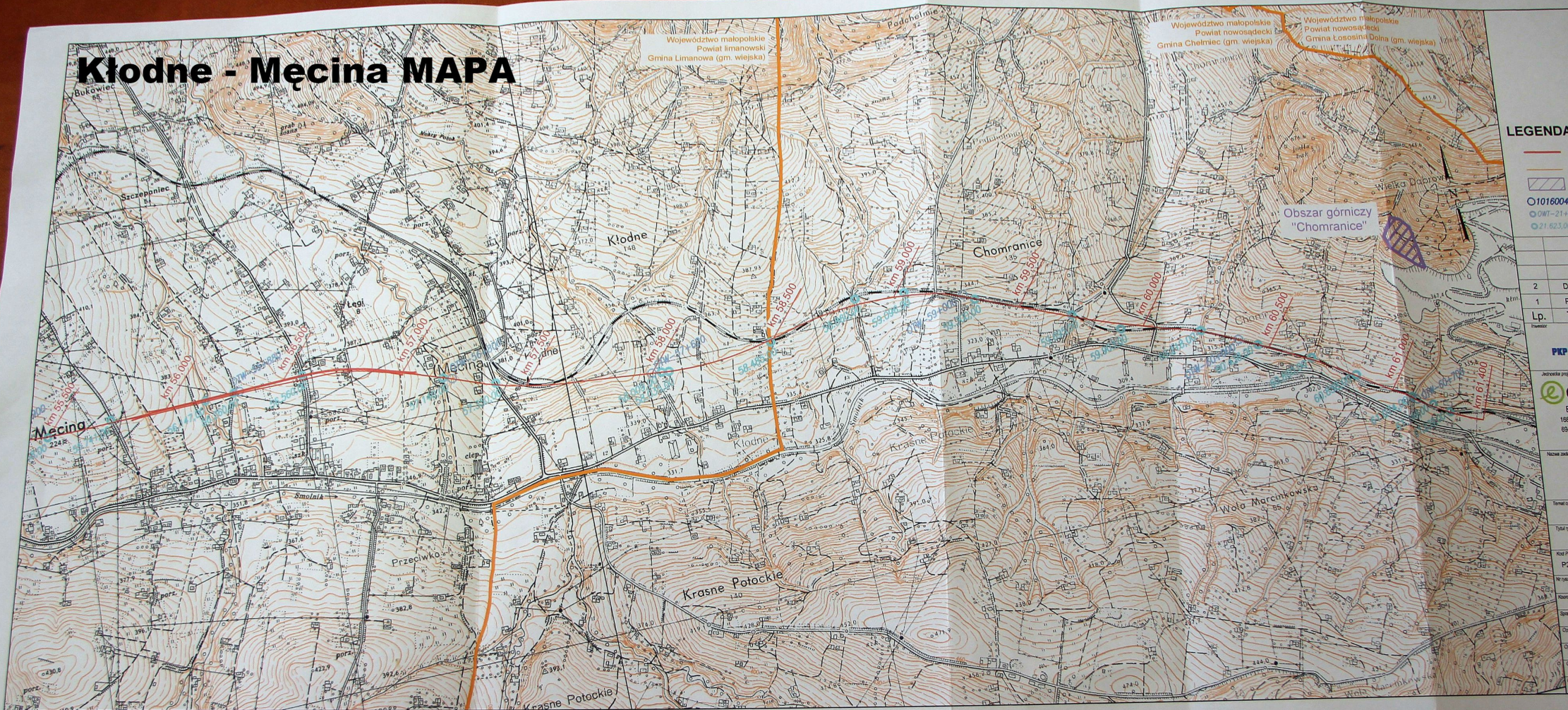



Kłodne - Męcina MAPA



UKŁAD ZAŁĄCZNIKÓW

SKALA 1:500 000

Kłodne - Męcina **LEGENDA****LEGENDA:**Przebieg modernizowanej linii kolejowej
nr 104 na odcinku D

Podział administracyjny



Obszar górniczy "Chomranice"

○10160046

Archiwalne otwory hydrogeologiczne

○OWT-21+000

Archiwalne otwory geotechniczne (Studium Etap III)

○21.623,00

Archiwalne otwory geotechniczne (Studium Etap VIII)

2	Drugie Wydanie	26/07/2019	<i>grrbb</i>
1	Pierwsze Wydanie	06/07/2019	<i>grrbb</i>
Lp.	Typ modyfikacji	Data	Podpis

Inwestor

**PKP POLSKIE LINIE KOLEJOWE S.A.**

PKP POLSKIE LINIE KOLEJOWE S.A.

ul. Targowa 74
03-734 Warszawa

Jednostka projektowa - Lider konsorcjum

EGIS Rail S.A
168-170 avenue Thiers
69-006 Lyon, FRANCE

Jednostka projektowa - Partner konsorcjum

EGIS Poland Sp. z o.o.
ul. Domaniewska 39A
02-672 Warszawa
tel. (22) 20 30 100 ; fax (22) 20 30 101
e-mail: biuro@egis-poland.com

Jednostka projektowa - Partner konsorcjum

MGGP S.A.
ul. Kaczowskiego 6
33-100 Tarnów

Nazwa zadania inwestycyjnego:

Opracowanie dokumentacji projektowej wraz z pełnieniem nadzoru autorskiego
w ramach kontraktu pn."Budowa nowej linii kolejowej Podłęże - Szczyrzyc - Tymbark / Mszana Dolna
oraz modernizacja istniejącej linii kolejowej 104 Chabówka - Nowy Sącz -
Etap I: prace przygotowawcze"

Temat opracowania

Modernizacja istniejącej linii kolejowej nr 104 Chabówka - Nowy Sącz

Skala

1:10 000

Tytuł rysunku

Mapa topograficzna

Data

26.07.2019

Kod Projektu	Stadium	Odcinek	Branża	Pod-Branża	Typ Dokumentu	Kod Obiektu	Nr Kolejny	Wersja
P246	PBG	D	GEO	OGL	RYS	000	0003	02

Nr rysunku

P246-PBG-D-GEO-OGL-RYS-000-0003-02

Koordynator branży

mgr inż. Krzysztof Nowak

Nr uprawnień

upr. geolog. MOŚNiL VII-1158

Podpis

Ułbrach

Sprawdzający

mgr inż. Grzegorz Szostak

Nr uprawnień

upr. geolog. MŚ VII-1458

Podpis

grrbb

Opracował

mgr inż. Katarzyna Kalisz

Nr uprawnień

upr. geolog. MŚ VII-1772

Podpis

Katarzyna Kalisz

Opracował

mgr inż. Aneta Marszałek

Nr uprawnień

upr. geolog. MŚ VII-1802

Podpis

Aneta Marszałek

Opracował

mgr inż. Aleksandra Sanbak

Nr uprawnień

Podpis

Aleksandra Sanbak

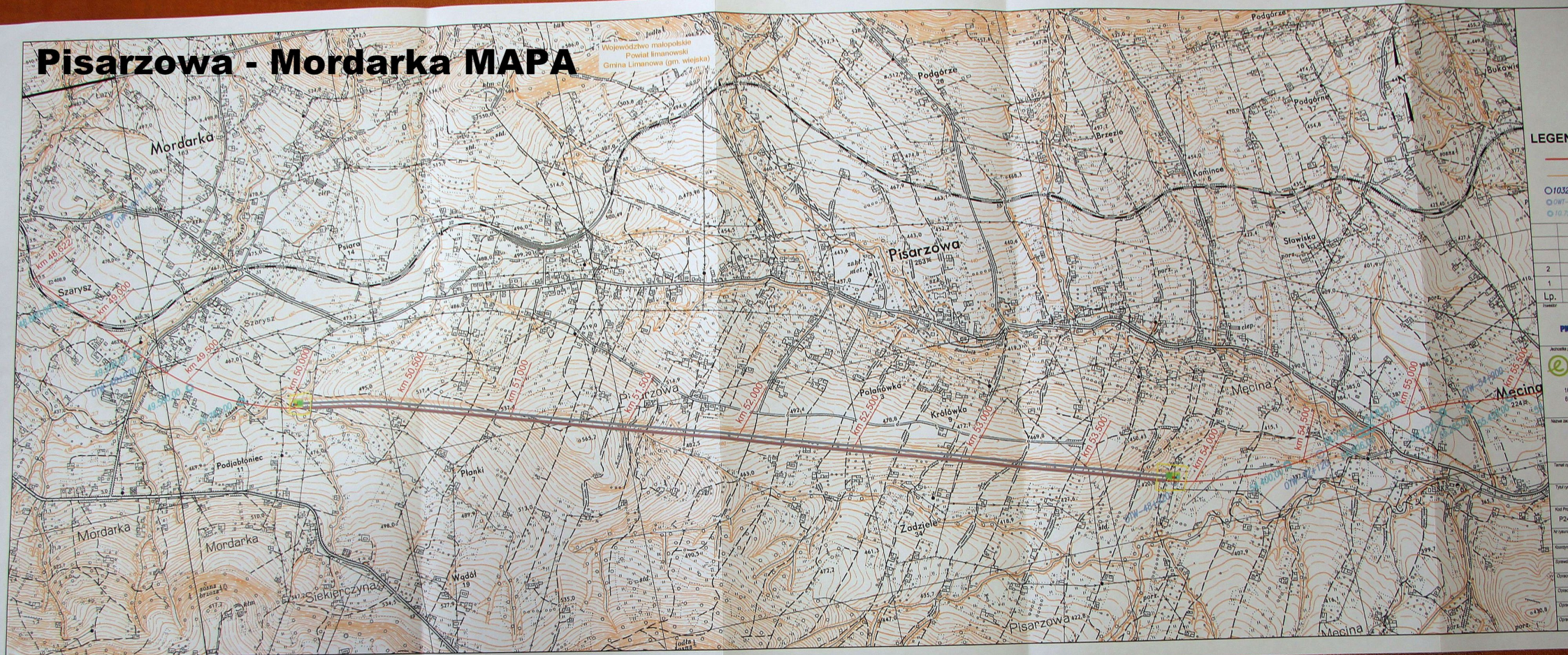
Opracował

Nr uprawnień

Podpis

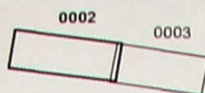
Pisarzowa - Mordarka MAPA

Województwo małopolskie
Powiat limanowski
Gmina Limanowa (gm. wiejska)



UKŁAD ZAŁĄCZNIKÓW

SKALA 1:500 000



Pisarzowa - Mordarka LEGENDA

LEGENDA:

- Przebieg modernizowanej linii kolejowej nr 104 na odcinku D
 Podział administracyjny
 10320058
 OWT-10+000
 10.750,00
- Archiwalne otwory hydrogeologiczne
 Archiwalne otwory geotechniczne (Studium Etap III)
 Archiwalne otwory geotechniczne (Studium Etap VIII)

2	Drugie Wydanie	26/07/2019	<i>grrkh</i>
1	Pierwsze Wydanie	06/07/2019	<i>grrkh</i>
Lp.	Typ modyfikacji	Data	Podpis

Inwestor



PKP POLSKIE LINIE KOLEJOWE S.A.

PKP POLSKIE LINIE KOLEJOWE S.A.

 ul. Targowa 74
 03-734 Warszawa

Jednostka projektowa - Lider konsorcjum EGIS Rail S.A. 168-170 avenue Thiers 69-006 Lyon, FRANCE	Jednostka projektowa - Partner konsorcjum EGIS Poland Sp. z o.o. ul. Domaniewska 39A 02-672 Warszawa tel. (22) 20 30 100 ; fax (22) 20 30 101 e-mail: biuro@egis-poland.com	Jednostka projektowa - Partner konsorcjum MGGP S.A. ul. Kaczkowskiego 6 33-100 Tarnów
---	--	--

Nazwa zadania inwestycyjnego:

Opracowanie dokumentacji projektowej wraz z pełnieniem nadzoru autorskiego w ramach kontraktu pn.

"Budowa nowej linii kolejowej Podłęże - Szczyrzyc - Tymbark / Mszana Dolna oraz modernizacja istniejącej linii kolejowej 104 Chabówka - Nowy Sącz - Etap I: prace przygotowawcze"

Temat opracowania	Skala
Modernizacja istniejącej linii kolejowej nr 104 Chabówka - Nowy Sącz	1:10 000
Tytuł rysunku	Data
Mapa topograficzna	26.07.2019


Kod Projektu	Stadium	Odcinek	Branża	Pod-Branża	Typ Dokumentu	Kod Obiektu	Nr Kolejny	Wersja
P246	PBG	D	GEO	OGL	RYŚ	000	0002	02

Nr rysunku

P246-PBG-D-GEO-OGL-RYS-000-0002-02

Koordynator branży mgr inż. Krzysztof Nowak	Nr uprawnień upr. geolog. MOŚNİL VII-1158	Podpis <i>Uklerek</i>
Sprawdzający mgr inż. Grzegorz Szostak	Nr uprawnień upr. geolog. MŚ VII-1458	Podpis <i>grrkh</i>
Opracował mgr inż. Katarzyna Kalisz	Nr uprawnień upr. geolog. MŚ VII-1772	Podpis <i>Kataryna Kalisz</i>
Opracował mgr inż. Aneta Marszałek	Nr uprawnień upr. geolog. MŚ VII-1802	Podpis <i>Aneta Marszałek</i>
Opracował mgr inż. Aleksandra Sanbak	Nr uprawnień	Podpis <i>Aleksandra Sanbak</i>
Opracował	Nr uprawnień	Podpis

Limanowa - Sowliny - Łososina Górna MAPA



UKŁAD ZAŁĄCZNIKÓW

SKALA 1:500 000

0002

0003

Limanowa - Sowliny - Łososina Górna LEGENDA

LEGENDA:

Przebieg modernizowanej linii kolejowej
nr 104 na odcinku C

Podział administracyjny



Obszar górniczy "Łososina Górna"



Natura 2000 SOO Łososina

O10170061

Archiwalne otwory hydrogeologiczne

OWT-48+000

Archiwalne otwory geotechniczne (Studium Etap III)

O 48.170,00

Archiwalne otwory geotechniczne (Studium Etap VIII)

1	Pierwsze Wydanie	26/07/2019	<i>g. k.</i>
Lp.	Typ modyfikacji	Data	Podpis

Inwestor



PKP POLSKIE LINIE KOLEJOWE S.A.

PKP POLSKIE LINIE KOLEJOWE S.A.

ul. Targowa 74
03-734 Warszawa

Jednostka projektowa - Lider konsorcjum



EGIS Rail S.A

168-170 avenue Thiers
69-006 Lyon, FRANCE

Jednostka projektowa - Partner konsorcjum



EGIS Poland Sp. z o.o.

ul. Domaniewska 39A
02-672 Warszawa
tel. (22) 20 30 100 ; fax (22) 20 30 101
e-mail: biuro@egis-poland.com

Jednostka projektowa - Partner konsorcjum



MGGP S.A.

ul. Kaczkowskiego 6
33-100 Tarnów

Nazwa zadania inwestycyjnego:

Opracowanie dokumentacji projektowej wraz z pełnieniem nadzoru autorskiego
w ramach kontraktu pn."Budowa nowej linii kolejowej Podłęże - Szczyrzyc - Tymbark / Mszana Dolna
oraz modernizacja istniejącej linii kolejowej 104 Chabówka - Nowy Sącz -
Etap I: prace przygotowawcze"

Temat opracowania

Modernizacja istniejącej linii kolejowej nr 104 Chabówka - Nowy Sącz

Skala

1:10 000

Tytuł rysunku

Mapa topograficzna

Data

26.07.2019

Kod Projektu	Stadium	Odcinek	Branża	Pod-Branża	Typ Dokumentu	Kod Obiektu	Nr Kolejny	Wersja
P246	PRG	C	GEO	OGL	RYS	000	0003	01

Nr rysunku

P246-PRG-C-GEO-OGL-RYS-000-0003-01

Koordynator branży

mgr inż. Krzysztof Nowak

Nr uprawnień

upr. geolog. MOŚZNIL VII-1158

Podpis

K. Nowak

Sprawdzający

mgr inż. Grzegorz Szostak

Nr uprawnień

upr. geolog. MŚ VII-1458

Podpis

G. Szostak

Projektant

mgr inż. Katarzyna Kalisz

Nr uprawnień

upr. geolog. MŚ VII-1772

Podpis

Katarzyna Kalisz

Opracował

mgr inż. Aneta Marszałek

Nr uprawnień

upr. geolog. MŚ VII-1802

Podpis

Aneta Marszałek

Opracował

mgr inż. Aleksandra Sanbak

Nr uprawnień

upr. geolog. MŚ VII-1961

Podpis

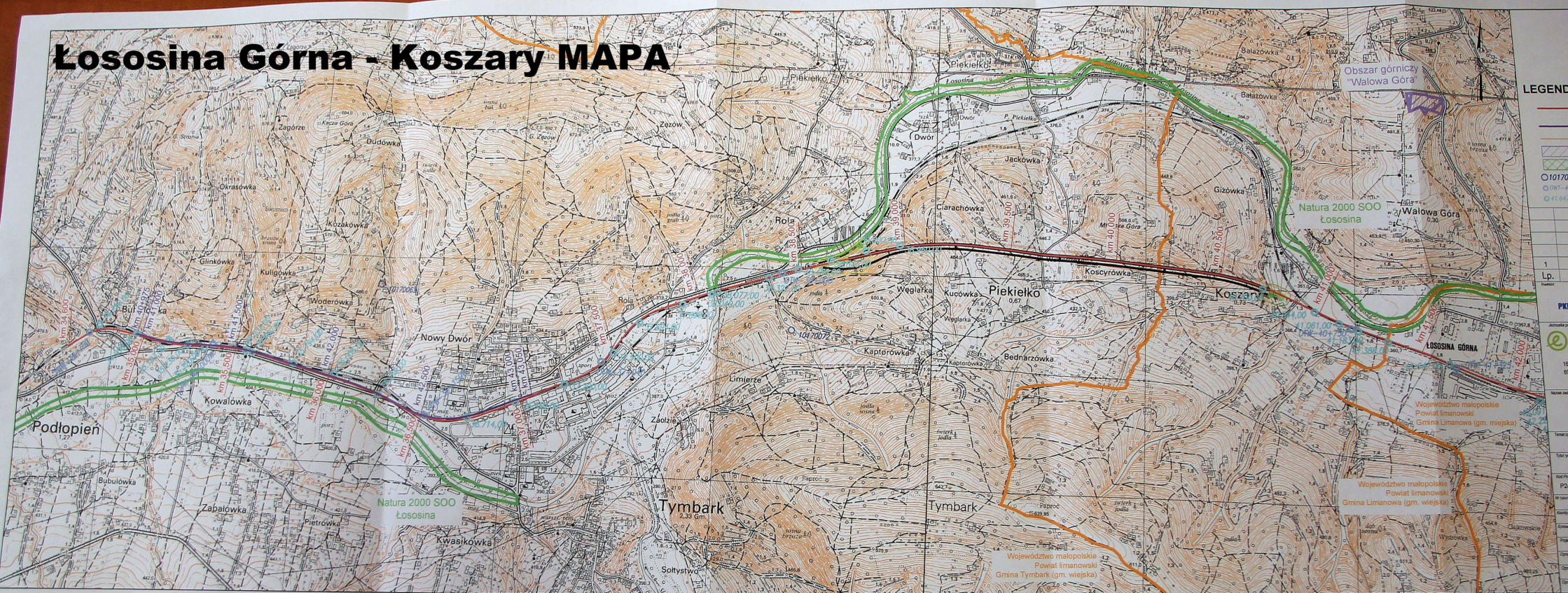
Aleksandra Sanbak

Opracował

Nr uprawnień

Podpis

Łososina Górna - Koszary MAPA

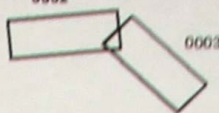


UKŁAD ZAŁĄCZNIKÓW

SKALA 1:500 000

Łososina Górna - Koszary

LEGENDA



LEGENDA:

- Przebieg modernizowanej linii kolejowej nr 104 na odcinku C
 Przebieg linii kolejowej nr 622
 Podział administracyjny
 Obszar górniczy "Walowa Góra"
 Natura 2000 SOO Łososina
 Archiwalne otwory hydrogeologiczne
 Archiwalne otwory geotechniczne (Studium Etap III)
 Archiwalne otwory geotechniczne (Studium Etap VIII)

1	Pierwsze Wydanie	26/07/2019	<i>g.k.k.</i>
Lp.	Typ modyfikacji	Data	Podpis

Inwestor



PKP POLSKIE LINIE KOLEJOWE S.A.

PKP POLSKIE LINIE KOLEJOWE S.A.

ul. Targowa 74
03-734 Warszawa

Jednostka projektowa - Lider konsorcjum

EGIS Rail S.A.
168-170 avenue Thiers
69-006 Lyon, FRANCE

Jednostka projektowa - Partner konsorcjum

EGIS Poland Sp. z o.o.
ul. Domaniewska 39A
02-672 Warszawa
tel. (22) 20 30 100 ; fax (22) 20 30 101
e-mail: biuro@egis-poland.com

Jednostka projektowa - Partner konsorcjum

MGGP S.A.
ul. Kaczkowskiego 8
33-100 Tarnów

Nazwa zadania inwestycyjnego:

Opracowanie dokumentacji projektowej wraz z pełnieniem nadzoru autorskiego w ramach kontraktu pn.

"Budowa nowej linii kolejowej Podłęże - Szczyrzyc - Tymbark / Mszana Dolna oraz modernizacja istniejącej linii kolejowej 104 Chabówka - Nowy Sącz - Etap I: prace przygotowawcze"

Temat opracowania

Modernizacja istniejącej linii kolejowej nr 104 Chabówka - Nowy Sącz

Skala

1:10 000

Tytuł rysunku

Mapa topograficzna

Data

26.07.2019

Kod Projektu	Stadium	Odcinek	Branża	Pod-Branża	Typ Dokumentu	Kod Obiektu	Nr Kolejny	Wersja
P246	PRG	C	GEO	OGL	RYŚ	000	0002	01

Nr rysunku

P246-PRG-C-GEO-OGL-RYS-000-0002-01

Koordynator branży

mgr inż. Krzysztof Nowak

Nr uprawnień

upr. geolog. MOŚZNIL VII-1158

Podpis

K. Nowak

Sprawdzający

mgr inż. Grzegorz Szostak

Nr uprawnień

upr. geolog. MŚ VII-1458

Podpis

G. Szostak

Projektant

mgr inż. Katarzyna Kalisz

Nr uprawnień

upr. geolog. MŚ VII-1772

Podpis

Katarzyna Kalisz

Opracował

mgr inż. Aneta Marszałek

Nr uprawnień

upr. geolog. MŚ VII-1802

Podpis

Aneta Marszałek

Opracował

mgr inż. Aleksandra Sanbak

Nr uprawnień

upr. geolog. MŚ VII-1961

Podpis

Aleksandra Sanbak

Opracował

Nr uprawnień

Podpis