

Kable zasilaczy
trakcyjnych,
powrotnych i SRK

Przyłącz telekomunikacyjny

Podstacja trakcyjna

Za zgodność z oryginałem

18.06.24
data

CELESTA UPRAWNIONY

inż. Henryk Zbrowski
Nr uprawnień 19963

Mapa sytuacyjno – wysokościowa
z uzbrojeniem podziemnym
do celów projektowych

skala 1:500

Arkusze 18 z 29


województwo: łódzkie

powiat: łódzki

jęz. ewid. Limanowa – gmina [120707_2]

obrot: Męcina [0009]

Działka: wg zakresu



Mapa sytuacyjno - wysokościowa
z uzbrojeniem podziemnym
do celów projektowych
skala 1:500

województwo: łódzkie
powiat: łódzki
jednostka: Łódź - Stare Miasto
obręb: Męcina [0009]
Działka: wg zakresu
Układ współrzędnych: "2000"
Układ wysokości: EVRF2007
Stan na dzień: 29.08.2024
Niniejsza mapa została wydana bez ustalenia obciążenia

GEOTEC SPOŁKA Z OGRANICZONĄ ODPOWIEDZIALNOŚCIĄ
SPOŁKA KOMANDYTOWA
38-300 Gorlice, Rynek 18/9
tel. (18)353 66 62
KRS 0000350659
NIP 738-211-38-46 REGON 121168065

GEODETA UPRAWNIONY
inż. Andrzej Wojtas
Nr uprawnień 22001

<p>Poświadczam, że niniejszy dokument został opracowany w wyniku prac geoderycznych i kartograficznych, których rezultaty zawiera opracowanie techniczne pozytywne zweryfikowane. Jednocześnie informuję, że jestem świadomy odpowiedzialności kamej za złożenie fałszywego oświadczenia.</p> <p>Identyfikator zgłoszenia prac geoderycznych</p> <p>Organ służby geoderyczny, który otrzymał zgłoszenie</p> <p>Wykonawca prac geoderycznych</p> <p>Orzecz o data sporządzenia dokumentu zawierającego wyniki pozytywnej weryfikacji</p> <p>Imię i nazwisko oraz nr uprawnień zawodowych kierownika prac</p>	<p>6640.963.2023</p> <p>Starosta Imanowoski</p> <p>GEOTEC sp. z o.o. sp. kom.</p> <p>Ul. Rynek 18/9 38-300 Garlice</p> <p>Protokół Weryfikacji 6640.963.2023, 25504 z dn. 18.10.2023</p> <p>Int. Andrzej Wojtas nr uprawnień 22001</p>
---	--

Oświadczam, że niniejszy dokument został opracowany w wyniku prac geodezyjnych i kartoграфicznych, których rezultaty zawiera opracowanie powyższe wyłącznie zaryferyfikacji. Jednocześnie informuję, że jestem świadomy odpowiedzialności karnej za złożenie fałszywego oświadczenia	6640 4827 2024
Imię i nazwisko osoby geodezyjnych	Starosta limanowski
Osoba służby geodezyjnej, której otrzymał oświadczenie	GEOTEC sp. z o.o. sp. kom. ul. Rynek 18/9 38-300 Gorzów Polska
Wynikowa prac geodezyjnych	Protokół Weryfikacji 6640 4827 2024, 66039 z dn. 14.09.2024r.
Podpis i nazwisko osoby nie opiewanej na oświadczeniu, którego nie otrzymał	mgr. Andrzej Wołosz nie uwierzytłiwia 22001

- LEGENDA:**
- Zakres aktualizacji mapy
 - 10683
 - Numery działek ewidencyjnych
 - Granica działek ewidencyjnych
 - Granica powstałe w wyniku ustalenia granic do podziału działek
 - Granica kolejowego terenu zamkniętego
 - Istniejące zagospodarowanie terenu
 - Granica użytku gruntowego
 - Granica powiatu
 - Granica gminy
 - Granica obrębu ewidencyjnego
 - RV 1
 - Użytki gruntowe w granicach inwestycji
 - 10001
 - Numery działek ewidencyjnych objętych podziałem nieruchomości
 - Numery działek ewidencyjnych powstałe w wyniku podziału nieruchomości

- OZNACZENIE TERENU NIEZBĘDNEGO DLA PLANOWANYCH
OBIEKTÓW BUDOWLANYCH

- Linia rozgraniczająca teren inwestycji, która nie stanowi linii podziału nieruchomości, ponieważ przebiega przez działki będące we własności lub użytkowaniu wieczystym PPK S.A. lub PKP PLK S.A. oraz po granicy działki
- Linia rozgraniczająca teren inwestycji, która stanowi lini podziału nieruchomości

- Oznaczenie terenu, na którym określono ograniczenia w korzystaniu z nieruchomości w celu zapewnienia prawa do wejścia w teren nieruchomości dla prowadzenia inwestycji kolejowej zgodnie z art. 9q ust. 1 pkt 6 ustawy z dnia 28 marca 2003r. o transporcie kolejowym

- Oznaczenie terenu zajmowanego nieodpłatnie na czas realizacji inwestycji zgodnie z art. 91a ustawy z dnia 28 marca 2003r. o transporcie kolejowym - teren wód płynących
- Oznaczenie terenu zajmowanego nieodpłatnie na czas realizacji inwestycji zgodnie z art. 91a ustawy z dnia 28 marca 2003r. o

- 1074 - Numery działek położonych na terenie zajmowanym nieodpłatnie na czas realizacji inwestycji zgodnie z art. 9ya ustawy z dnia 28 marca 2003r.o transporcie kolejowym - teren dróg publicznych


- 2639/1 - Numery działek położonych w strefie ograniczenia w korzystaniu z nieruchomości w celu zapewnienia praw do wejścia w teren nieruchomości dla prowadzenia inwestycji kolejowej zgodnie z art. 9q ust. 1 pkt 6 z dnia 28 marca 2003r. o transporcie kolejowym



- 2621/2
- Numery działek położonych w granicy terenu niezbędnego, zajmowanego nieodpłatnie na czas realizacji inwestycji zgodnie z art. 91a ustawy z dnia 28 marca 2003r. o transporcie kolejowym - teren wód płynących

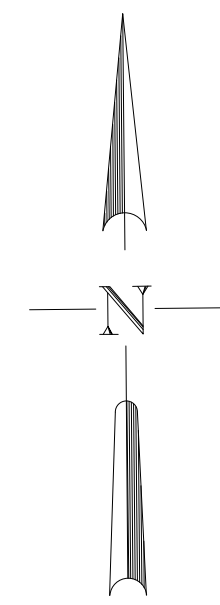
- 2639/1
2639/1
- Numery działek położonych w liniach rozgraniczającej teren inwestycji do trwałego zajęcia, które w całości lub w wyniku podziału nieruchomości stanowią będą własność Skarbu Państwa, dla których z

- 2611/2 - Numery działek położonych w liniach rozgraniczających teren inwestycji, które mają uregulowany stan prawny i są własnością PKP S.A. lub Skarbu Państwa będące w użytkowaniu wieczystym PKP S.A. lub PKP PLK S.A.

- 2639/1 - Działki powstałe w wyniku podziału nieruchomości nie przeznaczone pod inwestycję, pozostające w dotychczasowym użytkowaniu.

-  - Oznaczenie terenu znajdującego się w zakresie odrębnego wniosku o wydanie decyzji o ustaleniu lokalizacji linii kolejowej

	GRISEA Sp. z o.o. ul. Prymasów 15 01-145 Warszawa		Inwestor: 	PKP Polskie Linie Kolejowe S.A. ul. Targowa 74 03-734 Warszawa
	Nazwa zadania: Budowa podskrajki i takelacji przesyłki w ramach zadania inwestycyjnego pn. „Budowa nowej podskrajki takelacji” Mszana Dolna realizowanej w ramach projektu pn. „Budowa nowej linii kolejowej Polkowice - Szczyrzyce - Tymbark” Mszana Dolna oraz modernizacji istniejącej linii kolejowej nr 104 (Chabówka - Nowy Sącz)” na odcinku od km 55+501 (do km 56+662) do km 55+410 (do km 55+371)			
Jaki jest cel: Mapa przedstawiająca proponowaną lokalizację PT Palszaraz wraz z niezbędną infrastrukturą, z zaznaczeniem terenów niezbędnych dla planowanych obiektów budowlanych oraz określając oznaczenie terenów objętych inwestycją, w tym przebieg linii rozciągających teren	Początek inwestycji w km 55+001 Koniec inwestycji w km 55+410 Załącznik nr 1 Mapa do celów projektowych			
Nazwa projektu: P.059	Status: UŁUK	Ilość etapów: energia elektryczna energia termiczna	Typ dokumentu: RYS	Data: 12.2024
Inwestor: mgr inż. Krzysztof Procek - wpr. MAZ0555/PWBV15	Skala: 1:5000 Długość: 12			
Inwestor: mgr inż. Marcin Molenda - wpr. PKD0238/P04/H2	Data: 13			



874/1

874/2

871/13

871/11

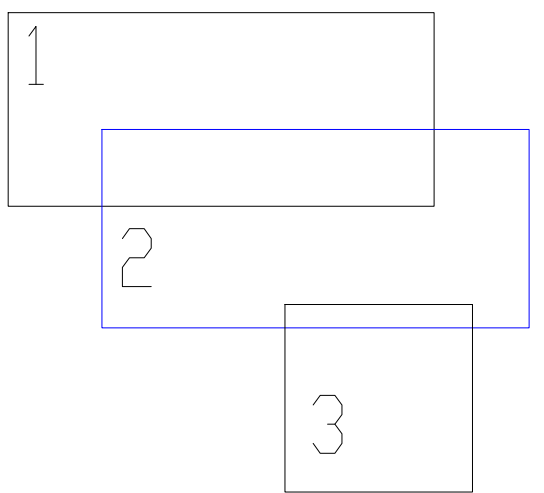
~~217~~

871/13

874/2

0

7466650



1068/3

- | Symbol | Opis |
|--------|---|
| | - Zakres aktualizacji mapy |
| 1068/3 | - Numery działek ewidencyjnych |
| | - Granica działek ewidencyjnych |
| | - Granice powstałe w wyniku ustalenia granic do podziału działek |
| | - Granica kolejowego terenu zamkniętego |
| | - Istniejące zagospodarowanie terenu |
| | - Granica użytku gruntowego |
| | - Granica powiatu |
| | - Granica gminy |
| | - Granica obszaru ewidencyjnego |
| Rv I | - Użytki gruntowe w granicach inwestycji |
| 1069/4 | - Numery działek ewidencyjnych objętych podziałem nieruchomości |
| 100/1 | - Numery działek ewidencyjnych powstałe w wyniku podziału nieruchomości |

-
- Granica terenu niezbędnego dla planowanych obiektów budowlanych granica terenu objętego wnioskiem o wydanie decyzji o ustaleniu lokalizacji linii kolejowej

- Linia rozgraniczająca teren inwestycji, która nie stanowi linii podziału nieruchomości, ponieważ przebiega przez działki będące we własności lub użytkowaniu wieczystym PKP S.A. lub PKP PLK S.A. oraz na

- Linia rozgraniczająca teren inwestycji, która stanowi linii podziału

- Oznaczenie terenu, na którym określono ograniczenia w korzystaniu z nieruchomości w celu zapewnienia prawa do wejścia w teren nieruchomości dla prowadzenia inwestycji kolejowej zgodnie z art. 9q ust. 1 pkt 6 ustawy z dnia 28 marca 2003r. o transporcie kolejowym

- /// - Oznaczenie terenu zajmowanego nieodpłatnie na czas realizacji inwestycji zgodnie z art. 91a ustawy z dnia 28 marca 2003r. o transporcie kolejowym - teren wód płynących

- Oznaczenie terenu zajmowanego nieodpłatnie na czas realizacji inwestycji zgodnie z art. 9ya ustawy z dnia 28 marca 2003r. o transporcie kolejowym - teren dróg publicznych

- 1074 - Numery działek położonych na terenie zajmowanym nieodpłatnie na czas realizacji inwestycji zgodnie z art. 9ya ustawy z dnia 28 marca 2003r.o transporcie kolejowym - teren dróg publicznych


- 2639/1** - Numery działek położonych w strefie ograniczenia w korzystaniu z nieruchomości w celu zapewnienia praw do wejścia w teren nieruchomości dla prowadzenia inwestycji kolejowej zgodnie z art. 9q ust. 1 pkt 6 z dnia 28 marca 2003r. o transporcie kolejowym

- 2621/2 - Numery działek położonych w granicy terenu niezbędnego, zajmowanego nieodpłatnie na czas realizacji inwestycji zgodnie z art. 94a ustawy z dnia 28 marca 2003r. o transporcie kolejowym - teren wód płynących

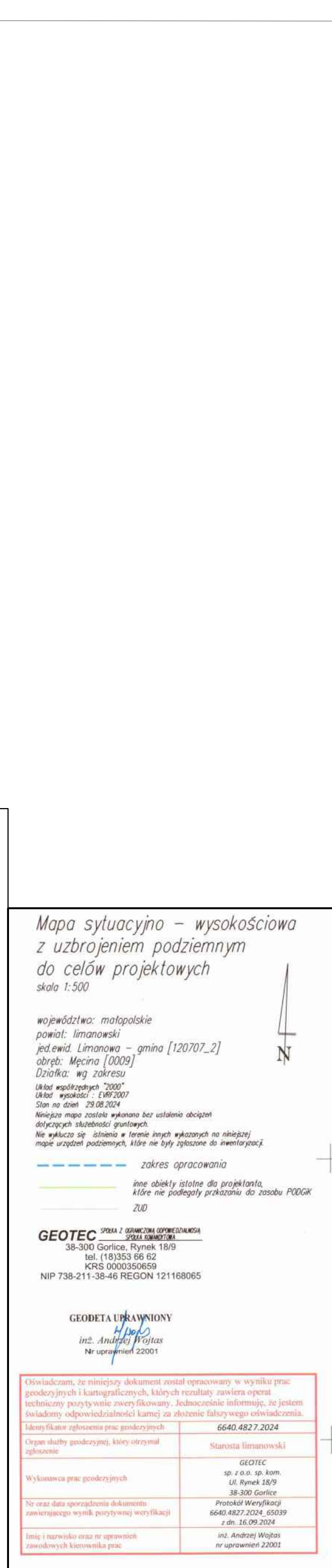
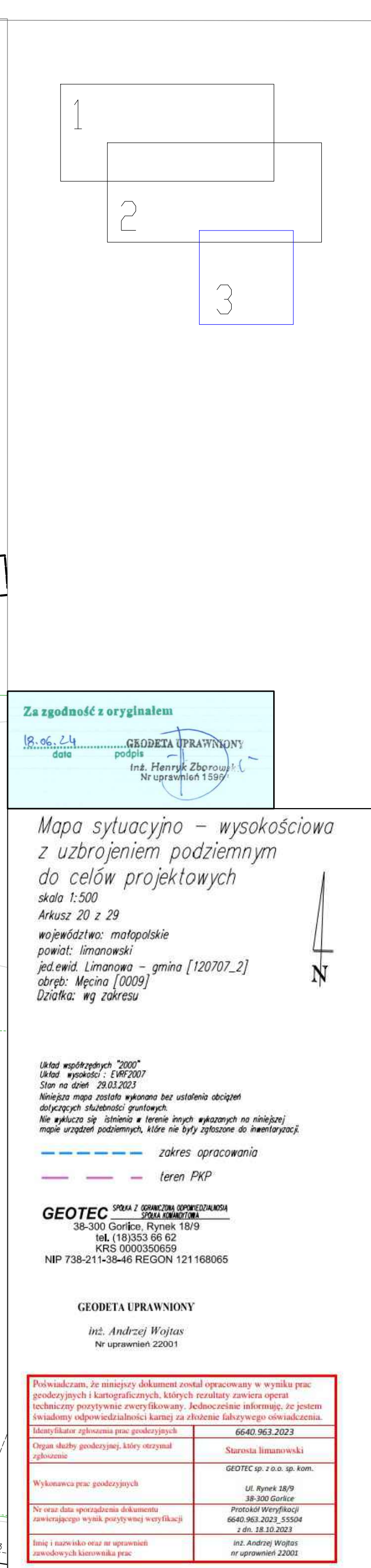
- 2639/1 - Numery działek położonych w liniach rozgraniczającej teren inwestycji do trwałego zajęcia, które w całości lub w wyniku podziału nieruchomości stanowić będą własność Skarbu Państwa, dla których z mocy prawa PKP PLK S.A. uzyska użytkowanie wieczyste

- 2611/2 - Numery działek położonych w liniach rozgraniczających teren inwestycji, które mają uregulowany stan prawny i są własnością PKP S.A. lub Skarbu Państwa będące w użytkowaniu wieczystym PKP S.A. lub PKP PLK S.A.

- 2639/1 - Działki powstałe w wyniku podziału nieruchomości nie przeznaczone pod inwestycję, pozostające w dotychczasowym użytkowaniu.

-  - Oznaczenie terenu znajdującego się w zakresie odrębnego wniosku o wydanie decyzji o ustaleniu lokalizacji linii kolejowej

[illegible]



LEGENDA:	
	- Zakres aktualizacji mapy
	1068/3 - Numery działek ewidencyjnych
	- Granica działek ewidencyjnych
	- Granice powstałe w wyniku ustalenia granic do podziału działek
	- Granica kolejowego terenu zamkniętego
	- Istniejące zagospodarowanie terenu
	- Granica użytku gruntowego
	- Granica powiatu
	- Granica gminy
	- Granica obrębu ewidencyjnego
	- Użytki gruntowe w granicach inwestycji
	- Numery działek ewidencyjnych objętych podziałem nieruchomości
	- Numery działek ewidencyjnych powstałe w wyniku podziału nieruchomości
	- Granica terenu niezbędnego dla planowanych obiektów budowlanych - granica terenu objętego wnioskiem o wydanie decyzji o ustaleniu lokalizacji linii kolejowej
	- Linia rozgraniczająca teren inwestycji, która nie stanowi linii podziału nieruchomości, ponieważ przebiega przez działki będące we własności lub użytkowaniu wieczystym PKP S.A. lub PKP PLK S.A. oraz po granicy działki
	- Linia rozgraniczająca teren inwestycji, która stanowi linię podziału nieruchomości
	- Oznaczenie terenu, na którym określono ograniczenia w korzystaniu z nieruchomości w celu zapewnienia prawa do wejścia w teren nieruchomości dla prowadzenia inwestycji kolejowej zgodnie z art. 9q ust. 1 pkt 6 ustawy z dnia 28 marca 2003r. o transporcie kolejowym
	- Oznaczenie terenu zajmowanego nieodpłatnie na czas realizacji inwestycji zgodnie z art. 9ya ustawy z dnia 28 marca 2003r. o transporcie kolejowym - teren wód płynących
	- Oznaczenie terenu zajmowanego nieodpłatnie na czas realizacji inwestycji zgodnie z art. 9ya ustawy z dnia 28 marca 2003r. o transporcie kolejowym - teren dróg publicznych
	- Numery działek położonych na terenie zajmowanym nieodpłatnie na czas realizacji inwestycji zgodnie z art. 9ya ustawy z dnia 28 marca 2003r. o transporcie kolejowym - teren dróg publicznych
	- Numery działek położonych na terenie zajmowanym nieodpłatnie na czas realizacji inwestycji zgodnie z art. 9ya ustawy z dnia 28 marca 2003r. o transporcie kolejowym - teren dróg publicznych
	- Numery działek położonych w strefie ogranicznia w korzystaniu z nieruchomości w celu zapewnienia praw do wejścia w teren nieruchomości dla prowadzenia inwestycji kolejowej zgodnie z art. 9q ust. 1 pkt 6 z dnia 28 marca 2003r. o transporcie kolejowym
	- Numery działek położonych w granicy terenu niezbędnego, zajmowanego nieodpłatnie na czas realizacji inwestycji zgodnie z art. 9ya ustawy z dnia 28 marca 2003r. o transporcie kolejowym - teren wód płynących
	- Numery działek położonych w liniach rozgraniczających teren inwestycji do trwałego zajęcia, które w całości lub w wyniku podziału nieruchomości stanowią bądź własność Skarbu Państwa, dla których z mocy prawa PKP PLK S.A. uzyska użytkowanie wieczyste
	- Numery działek położonych w liniach rozgraniczających teren inwestycji, który mają uregulowany stan prawny i są własnością PKP S.A. lub Skarbu Państwa będące w użytkowaniu wieczystym PKP S.A. lub PKP PLK S.A.
	- Działki powstałe w wyniku podziału nieruchomości nie przeznaczone pod inwestycję, pozostające w dotychczasowym użytkowaniu.
	- Oznaczenie terenu znajdującego się w zakresie odrębnego wniosku o wydanie decyzji o ustaleniu lokalizacji linii kolejowej

Jednostka projektowa: GRINEA Sp. z o.o. ul. Przemysłowa 1 35-105 Rzeszów		Inwestor: Polskie Linie Kolejowe S.A. ul. Targowa 74 03-734 Warszawa
Nazwa zadania inwestycyjnego: Budowa podstacji trakcyjnej Pisarzowa w ramach zadania inwestycyjnego pn. „Budowa nowej podstacji trakcyjnej Mszana Dolna realizowanej w ramach projektu pn.: „Budowa nowej linii kolejowej Podłężę - Szczyrzyce - Tymbarok / Mszana Dolna oraz modernizacja istniejącej linii kolejowej nr 104 Chabówka - Nowy Sącz” na odcinku od km 55+001 (km istn. 56+662) do km 55+410 (km istn. 57+137)		Początek inwestycji w km 55+001 Koniec inwestycji w km 55+410 Załącznik nr 1a
Tytuł rysunku: Mapa przedstawiająca proponowaną lokalizację PT Pisarzowa wraz z niezbędną infrastrukturą, z zaznaczeniem terenu niezbędnego dla planowanych obiektów budowlanych oraz określającą oznaczenie terenu objętego inwestycją, w tym przebieg linii rozgraniczającej teren		Mapa do celów projektowych
Kod projektu: P-059	Stadium: ULLK	Branża: elektroenergetyczna
Typ dokumentu: RYS		Wersja: 12
Projektant: mgr inż. Krzysztof Procczek - nr upr. MAZ/0555/PWB/E15		
Projektant: mgr inż. Marcin Molenda - nr upr. PDK/0238/POOE/12		
Projektant:		